

# Geografías de Paz. Herramientas para el Diagnóstico Social

---

DIRECCIÓN GENERAL PARA EL BIENESTAR Y LA COHESIÓN SOCIAL



**BIENESTAR**


SECRETARÍA DE BIENESTAR



2023  
AÑO DE  
**Francisco  
VILLA**  
EL REVOLUCIONARIO DEL PUEBLO

# Objetivo

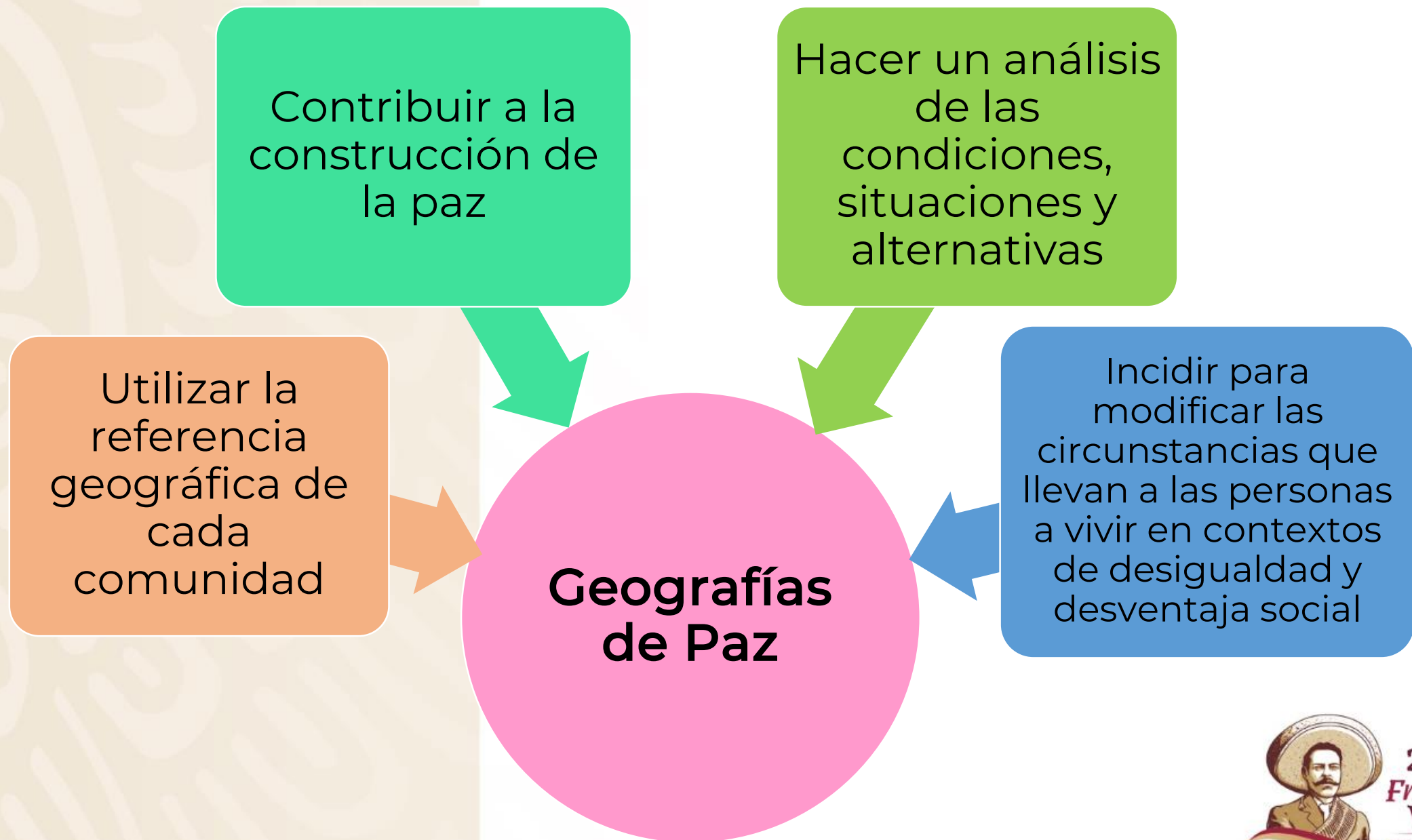
Consolidar el uso de las herramientas metodológicas de Geografías de paz para la creación de diagnósticos participativos, así como de iniciativas que fomenten la cultura de paz y cohesión social.



# Temas

Geografías de paz  
Análisis de coyuntura  
Cartografía social  
Mapeo





# ¿Qué es el análisis de coyuntura?

**Pretende explicar la realidad que nos rodea y de la que formamos parte a través del:**


Entorno social

Identificar la problemática de una realidad

Identificar a los actores sociales involucrados

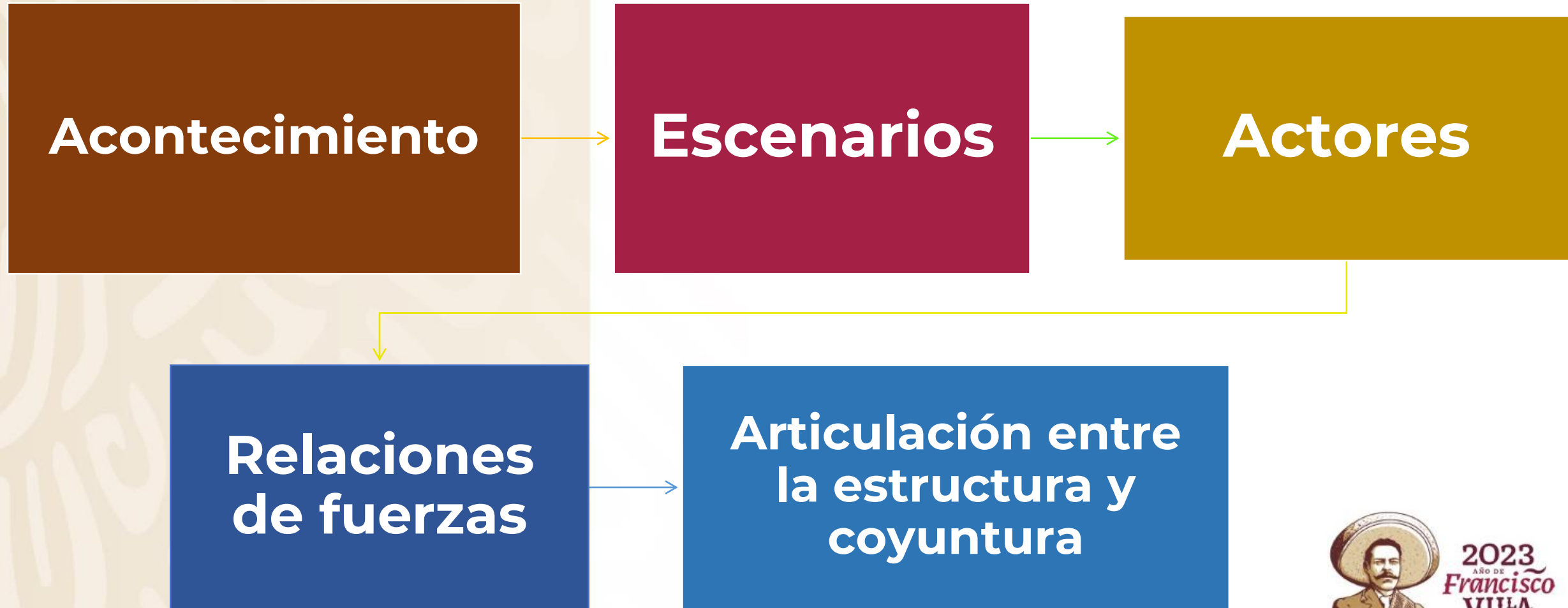
# Análisis de coyuntura

El resultado o la interpretación de la realidad observada o analizada no será la misma para todas las personas.



Explica la realidad social de un caso específico y de un contexto particular.

# Elementos a considerar en el análisis de coyuntura





# Cartografía social

Ciencia que estudia los procedimientos para la obtención de datos en el territorio



Propuesta conceptual y metodológica que hace uso de instrumentos técnicos y vivenciales



Metodología alternativa que permite a las comunidades conocer y construir conocimiento desde su territorio



# Cartografía social

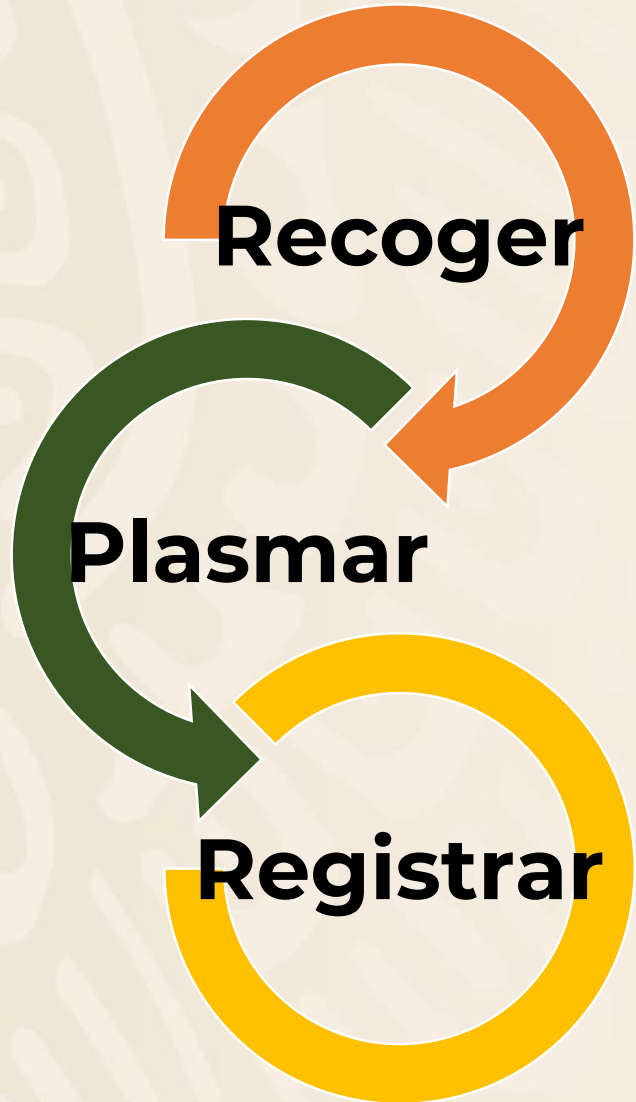
Es una herramienta que nos permite ganar consciencia sobre la realidad, los conflictos y las capacidades individuales y colectivas

Es la construcción de un espacio de diálogo profundo sobre el territorio, entre quienes construyen el mapa

Se habla de la cotidianidad y de los recuerdos

Invita a la reflexión y la acción consciente para el beneficio común

# Cartografía social



Vivencias, experiencias, historias, las diversas miradas y conocimientos del territorio que tienen las personas de las comunidades que lo habitan.

La cartografía social es el producto de la interacción y de un diálogo social, son representaciones:

colectivas

sociales

comunitarias



# Características de la cartografía social

Es una herramienta de planificación y transformación


Fomenta la participación activa de los integrantes de la comunidad.

Es un espacio de inclusión social, al propiciar la participación de todas y todos, independientemente de su condición física o socioeconómica.


Permite reconstruir el conocimiento histórico e integral de una comunidad.

# Características de la cartografía social

Facilita que las personas se aproximen al espacio geográfico desde el ámbito de representación social.



Se pueden utilizar algunas de las siguientes herramientas (instrumentos técnicos) entrevistas (abiertas y cerradas), grupos de discusión, grupos focales, grupos reflexivos, encuestas de percepción, entre otras herramientas, para la obtención de datos e información.



Posibilita hacer uso de los siguientes instrumentos vivenciales: trabajo en equipo, recorridos de campo, juegos, narración de experiencias cotidianas, sesiones plenarias, creación simbólica y material audiovisual

# Metodología de la cartografía social

**Investigación**

**Acción**

**Participación**

**Sistematización**



# Metodología de la cartografía social

## Investigación

La comunidad es partícipe, aporta sus conocimientos y experiencias.


Los mapas se adecuan y favorecen la cultura de los narradores orales y la construcción colectiva de mapas.

Las personas de la comunidad son participes de la elaboración.




# Metodología de la cartografía social

## Acción



El conocimiento de una realidad permite actuar sobre ella, se trata de conocer la realidad para transformarla y no de investigar solamente por el placer de conocerla.



Construcción de procesos sociales que favorezcan la participación de todos los actores sociales involucrados, siempre tratando de consensar con las personas participantes fortaleciendo la generación de iniciativas para promover la cohesión social y el bienestar de la población.

# Metodología de la cartografía social

## Participación

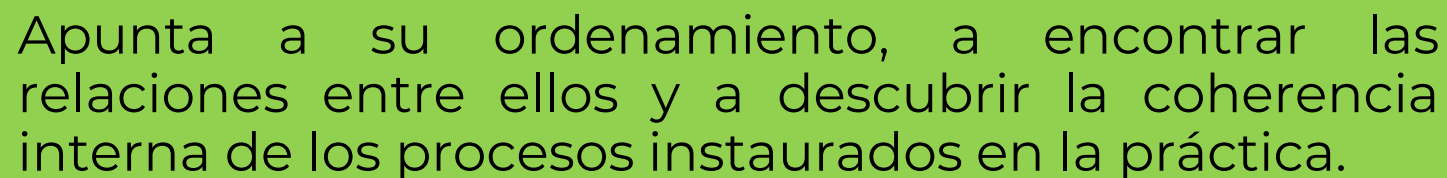
Proceso permanente de construcción social alrededor de conocimientos, vivencias, experiencias y propuestas de transformaciones para el desarrollo.

Debe ser activa, organizada, eficiente y decisiva, debe darse en el marco del diálogo incluyente donde todas y todos sean escuchados y sus propuestas tomadas en cuenta.

La parte subjetiva e histórica incorporada por las personas participantes, genera en la cartografía una riqueza invaluable que refleja las visiones y dinámicas de la comunidad.

# Metodología de la cartografía social

## Sistematización



Apunta a su ordenamiento, a encontrar las relaciones entre ellos y a descubrir la coherencia interna de los procesos instaurados en la práctica.

Es la construcción de conocimiento, es hacer teoría de la práctica vivida.

Permite dimensionar los conocimientos y prácticas para proponer alternativas que le den factibilidad y contribuyan a la sustentabilidad de un desarrollo social.

Primer  
contacto  
con las  
localidades

Convocar a  
las  
personas  
de la  
comunidad

Organizar  
grupos de  
trabajo

Registrar  
los  
espacios  
visitados

Crear  
mapas de  
la zona  
recorrida

Compartir  
el trabajo  
realizado

Espacio de  
diálogo  
para  
compartir  
conclusiones

**Etapas para desarrollar la cartografía social**

# Ventajas del uso de la cartografía social

**Facilita el manejo de la información mediante un impacto visual.**

**Permite presentar la información de forma gráfica y devolverla a los participantes.**

**Permite percibir cómo se están conformando las relaciones resultantes de los cambios del mundo actual y analizar sus consecuencias.**

**Presenta el análisis, desde la experiencia socio-cultural-histórica, de las personas participantes.**

**Es de gran utilidad para las partes inmersas en la elaboración de análisis de coyuntura que pueden llegar a convertir el problema en una oportunidad y generar políticas públicas acorde a las necesidades de la población.**

# Mapeo

Representación  
gráfica  
simplificada de  
un territorio

Permite identificar  
las estrategias,  
oportunidades o  
riesgos que  
podemos encontrar  
al momento de  
determinar las  
necesidades o  
proyectos que  
requiere la  
comunidad o  
municipio.

Permite que el  
proceso sea  
participativo para  
detonar una sinergia  
social basada en la  
construcción de  
confianza, relaciones  
respetuosas y  
acciones solidarias a  
fin de que la  
participación  
comunitaria permee  
la toma de decisiones.

# Dependiendo de la problemática a atender se pueden utilizar algunos de los siguientes tipos de mapas:

De recursos. Representación de los medios materiales (infraestructura) o humanos. Identificar disponibilidad y/o carencias de los recursos.

De actores y/o conflictos. Representación de actores , personas u organizaciones. Identifica vínculos fuertes, débiles, de alianza o inexistentes.

Económico-ecológico. Recolección de información sobre prácticas productivas (cultivos, pastos, especies menores, raza, pesca) y un inventario de los recursos naturales.





# Elementos para considerar en la elaboración del mapa social:

La comunidad aporta sus conocimientos y se retroalimenta de la experiencia de las otras personas integrantes de su comunidad y/o municipio.

La participación debe ser activa, colectiva, organizada, eficiente y decisiva, posibilita conocer cómo ven y analizan las personas una misma realidad o situación.

Permite conocer la realidad de la comunidad y actuar sobre ella; es decir, conocerla para transformarla.

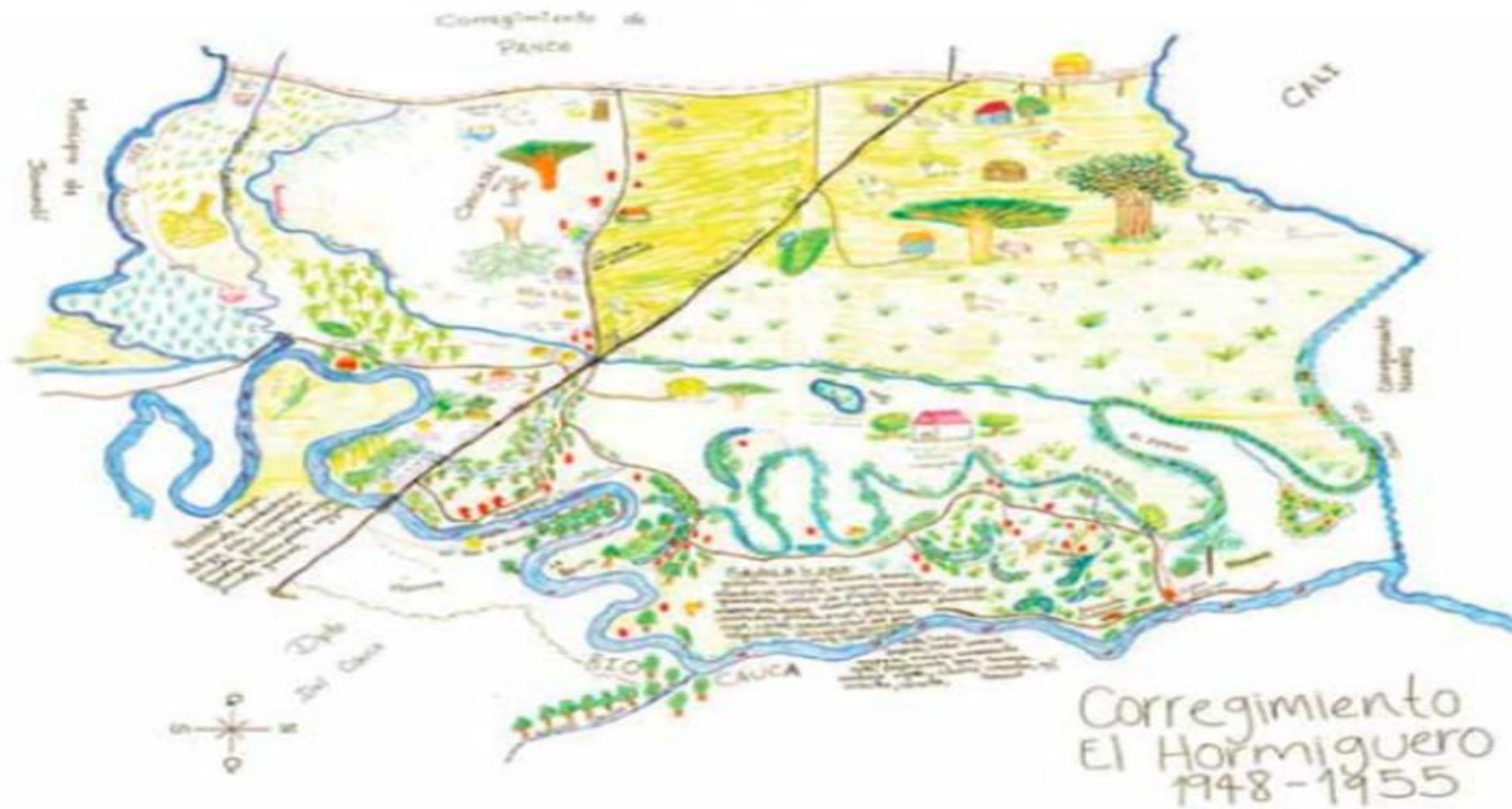
Ordenar la información y datos recopilados ayuda a identificar las necesidades de las comunidades.

# Ejemplo





# Ejemplo



**Figura 3.** Mapa social del corregimiento El Hormiguero.

Datos: Trabajo de campo realizado con adultos del corregimiento El Hormiguero 2011.

# Ejemplo





# Ejemplo





Gracias.

Datos de contacto:

[liliana.aquino@bienestar.gob.mx](mailto:liliana.aquino@bienestar.gob.mx)



**BIENESTAR**  
SECRETARÍA DE BIENESTAR